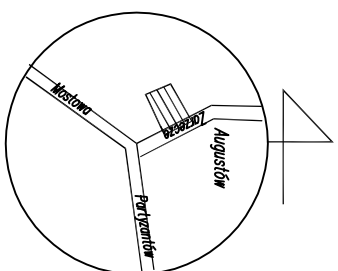


ZAGOSPODAROWANIE TERENU

SKALA 1:500



Woj. : podlaskie
Gmina: M. Augustów
Obwód: obwód 4
Rob. Nr 78/2017

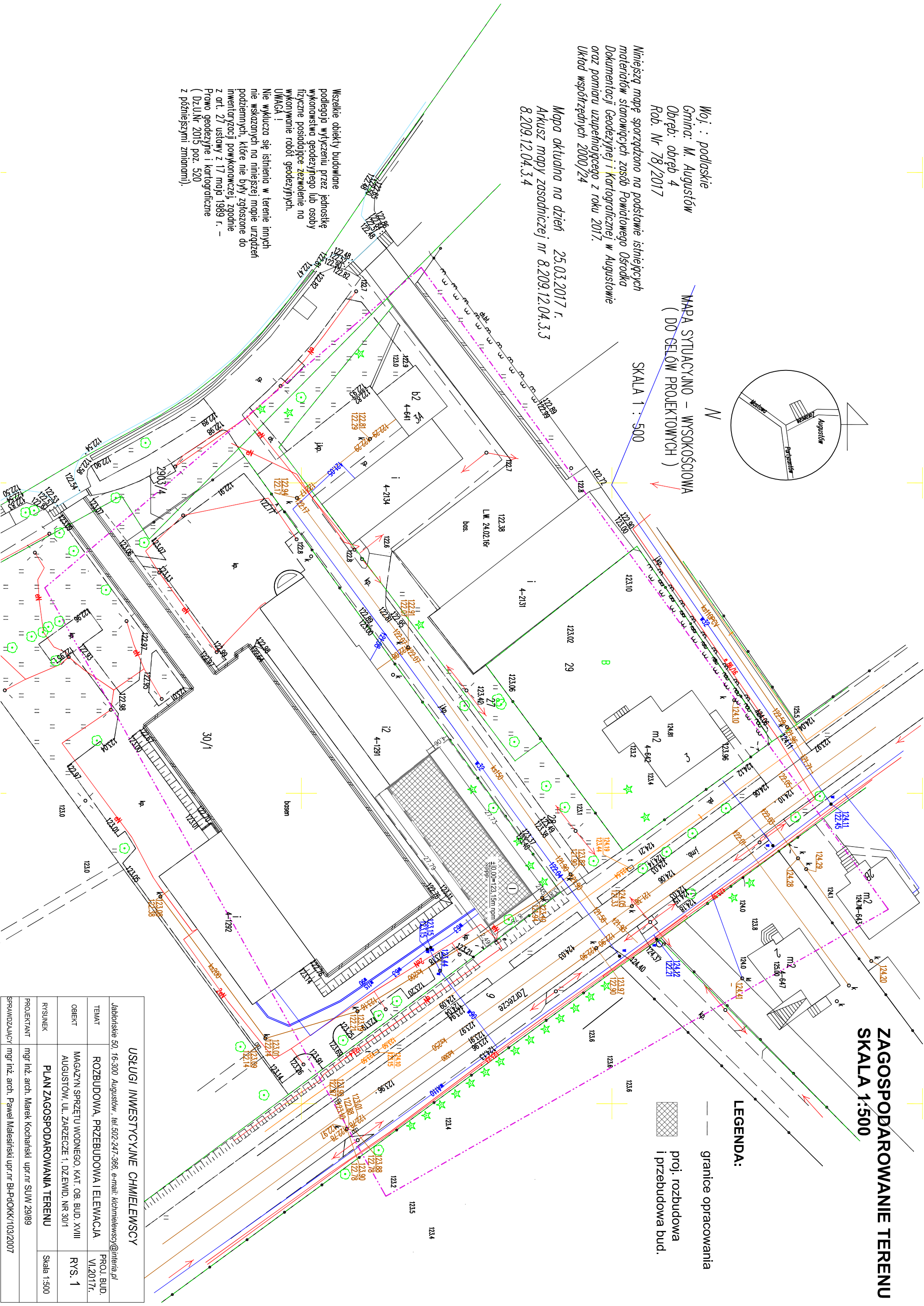

Niniejszą mapę sporządzono na podstawie istniejących materiałów stanowiących zasób Powiatowego Ośrodka Dokumentacji Geodezyjnej i Kartograficznej w Augustowie oraz pomiaru uzupełniającego z roku 2017.

Mapa aktualna na dzień 25.03.2017 r.
 Arkusz mapy zasadniczej nr 8.209.12.04.3.3
 8.209.12.04.3.4

LEGENDA:

— — granice opracowania

proj. rozbudowa i przebudowa bud.



Wszelkie obiekty budowlane podlegają wytyczeniu przez jednostkę wykonawstwa geodezyjnego lub osoby fizyczne posiadające zezwolenie na wykonywanie robót geodezyjnych.

UWAGA: !

Nie wyklucza się istnienia w terenie innych nie wskazanych na niniejszej mapie urządzeń podziemnych, które nie były zlokalizowane do inwentaryzacji powykonawczej, zgodnie z art. 27 ustawy z 17 maja 1989 r. – Prawo geodezyjne i kartograficzne (Dz.U.Nr 2015 poz. 520 z późniejszymi zmianami).

<p>USŁUGI INWESTYCYJNE CHMIELEWSKY</p> <p>Jablonskie 50, 16-300 Augustów, tel.502-247-386, e-mail: Kichmielewsky@interia.pl</p>	
TEMAT	<p>ROZBUDOWA, PRZEBUDOWA I ELEWACJA</p> <p>PROJ. BUD. V.2017r.</p>
OBIEKT	<p>MAGAZYN SPRZĘTU WODNEGO, KAT. OB. BUD. XVIII AUGUSTÓW, UL. ZARZĘCZE 1, DZ.EWID. NR 30/1</p> <p>RYS. 1</p>
RYSUINEK	<p>PLAN ZAGOSPODAROWANIA TERENU</p> <p>Skala 1:500</p>
PROJEKTANT	mgr inż. arch. Marek Kochański upr.nr SUW 29/89
SPRAWOZDAJĄCY	mgr inż. arch. Paweł Malesiński upr.nr Bk-PoOKK/103/2007